

Obec Bašnice

č.usn.: *6/2014*v Bašnicích dne *9.10.2014*

Zastupitelstvo obce Bašnice, příslušné podle ustanovení § 6 odst. 5 písm. c) zákona č. 183/2006 Sb., o územním plánování a stavebním řádu (stavební zákon), za použití ustanovení § 43 odst. 4 stavebního zákona, § 171 zákona č. 500/2004 Sb., správní řád, § 13 a přílohy č. 7 vyhlášky č.500/2006 Sb., o územně analytických podkladech, územně plánovací dokumentaci a způsobu evidence územně plánovací činnosti

v y d á v á

Územní plán Bašnice



ZÁZNAM O ÚČINNOSTI:
Územního plánu Bašnice

Vydalo: zastupitelstvo obce Bašnice

Datum nabytí účinnosti: 24.10.2014

Pořizovatel: Městský úřad Hořice, stavební úřad-
oddělení územního plánování a reg. rozvoje

A handwritten signature in black ink, appearing to read "Helena Vanická".

Bc. Helena Vanická
vedoucí odd. územního plánování a regionálního rozvoje

VEŘEJNÁ VYHLÁŠKA

Zastupitelstvo obce Bašnice, příslušné podle § 6 odst. 5 písm. c) zákona č. 183/2006 Sb., o územním plánování a stavebním řádu, ve znění pozdějších předpisů, (dále jen: stavební zákon), za použití § 43 odst. 4 stavebního zákona, § 13 a přílohy č.7 vyhlášky č. 500/2006 Sb., o územně analytických podkladech, územně plánovací dokumentaci a způsobu evidence územně plánovací činnosti, ve znění pozdějších předpisů (dále jen: vyhláška), § 171 a následujících zákona č. 500/2004 Sb., správní řád (dále jen: správní řád),

Vydává na základě svého usnesení ze dne 8.10.2014

Územní plán Bašnice

ÚZEMNÍ PLÁN BAŠNICE se skládá z textové a grafické části:

A1 Textová část územního plánu

1. VYMEZENÍ ZASTAVĚNÉHO ÚZEMÍ
2. ZÁKLADNÍ KONCEPCE ROZVOJE ÚZEMÍ OBCE, OCHRANY A ROZVOJE JEHO HODNOT
3. URBANISTICKÁ KONCEPCE, VČETNĚ VYMEZENÍ ZASTAVITELNÝCH PLOCH, PLOCH PŘESTAVBY A SYSTÉMU SÍDELNÍ ZELENĚ
 - 3.1 URBANISTICKÁ KONCEPCE
 - 3.2 VYMEZENÍ ZASTAVITELNÝCH PLOCH
 - 3.3 SYSTÉM SÍDELNÍ ZELENĚ
4. KONCEPCE VEŘEJNÉ INFRASTRUKTURY, VČETNĚ PODMÍNEK PRO JEJÍ UMÍSTOVÁNÍ
 - 4.1 DOPRAVNÍ INFRASTRUKTURA
 - 4.2 TECHNICKÁ INFRASTRUKTURA
 - 4.2.1 Vodovod
 - 4.2.2 Kanalizace
 - 4.2.3 Elektrorozvody
 - 4.2.4 Spoje
 - 4.2.5 Plynovody
 - 4.2.6 Odstraňování odpadů
 - 4.3 OBČANSKÉ VYBAVENÍ
 - 4.4 VEŘEJNÁ PROSTRANSTVÍ
5. KONCEPCE USPOŘÁDÁNÍ KRAJINY, VČETNĚ VYMEZENÍ PLOCH A STANOVENÍ PODMÍNEK PRO ZMĚNY V JEJICH VYUŽITÍ, ÚZEMNÍ SYSTÉM EKOLOGICKÉ STABILITY, PROSTUPNOST KRAJINY, PROTIEROZNÍ OPATŘENÍ, OCHRANU PŘED POVODNĚMI, REKREACI, DOBÝVÁNÍ LOŽISEK NEROSTNÝCH SUROVIN
 - 5.1 KONCEPCE USPOŘÁDÁNÍ KRAJINY
 - 5.2 ÚZEMNÍ SYSTÉM EKOLOGICKÉ STABILITY – ÚSES
 - 5.3 PROSTUPNOST KRAJINY
 - 5.4 PROTIEROZNÍ OPATŘENÍ
 - 5.5 PROTIPOVODŇOVÁ OPATŘENÍ
 - 5.6 REKREACE
 - 5.7 DOBÝVÁNÍ NEROSTŮ
6. STANOVENÍ PODMÍNEK PRO VYUŽITÍ PLOCH S ROZDÍLNÝM ZPŮSOBEM VYUŽITÍ S URČENÍM PŘEVAŽUJÍCÍHO ÚČELU VYUŽITÍ (HLAVNÍ VYUŽITÍ), PŘÍPUSTNÉHO VYUŽITÍ, NEPŘÍPUSTNÉHO VYUŽITÍ, POPŘÍPADĚ STANOVENÍ PODMÍNĚNÉ PŘÍPUSTNÉHO VYUŽITÍ TĚCHTO PLOCH A STANOVENÍ PODMÍNEK PROSTOROVÉHO USPOŘÁDÁNÍ, VČETNĚ ZÁKLADNÍCH PODMÍNEK OCHRANY KRAJINNÉHO RÁZU
7. VYMEZENÍ VEŘEJNĚ PROSPĚŠNÝCH STAVEB, VEŘEJNĚ PROSPĚŠNÝCH OPATŘENÍ, STAVEB A OPATŘENÍ K ZAJIŠŤOVÁNÍ OBRANY A BEZPEČNOSTI STÁTU A PLOCH PRO ASANACI, PRO KTERÉ LZE PRÁVA K POZEMKŮM A STAVBÁM VYVLASTNIT
8. VYMEZENÍ VEŘEJNĚ PROSPĚŠNÝCH STAVEB A VEŘEJNÝCH PROSTRANSTVÍ, PRO KTERÉ LZE UPLATNIT PŘEDKUPNÍ PRÁVO, S UVEDENÍM V ČÍ PROSPĚCH JE PŘEDKUPNÍ PRÁVO ZŘIZOVÁNO, PARCELNÍCH ČÍSEL POZEMKŮ, NÁZVU KŮ, A PŘÍPADNĚ DALŠÍCH ÚDAJŮ PODLE § 5 ODST.1 KATASTRÁLNÍHO ZÁKONA

9. STANOVENÍ KOMPENZAČNÍCH OPATŘENÍ PODLE § 50 ODS. 6 STAVEBNÍHO ZÁKONA
10. ÚDAJE O POČTU LISTŮ ÚZEMNÍHO PLÁNU A POČTU VÝKRESU K NĚMU PŘIPOJENÉ GRAFICKÉ ČÁSTI
11. SDĚLENÍ O ZRUŠENÍ ÚZEMNĚ PLÁNOVACÍ DOKUMENTACE

A2 - Grafická část (je zpracována digitální formou a tisky provedeny jako 1 list pro každý následující výkres)

A2.1	výkres základního členění území	1 : 5 000	
A2.2	hlavní výkres	1 : 5 000	
A2.3a	výkres koncepce technické infrastruktury - vodní hospodářství	1 : 5 000	
A2.3b	výkres koncepce technické infrastruktury - energetika, telekomunikace	1 : 5 000	
A2.4	výkres veřejně prospěšných staveb, opatření a asanací		1 : 5 000

ODŮVODNĚNÍ ÚZEMNÍHO PLÁNU BAŠNICE se skládá z textové a grafické části

B1 - textová část Odůvodnění územního plánu

1. POSTUP PŘI PORÍZENÍ ÚZEMNÍHO PLÁNU
2. VYHODNOCENÍ SOULADU S POLITIKOU ÚZEMNÍHO ROZVOJE A ÚZEMNĚ PLÁNOVACÍ DOKUMENTACÍ VYDANOU KRAJEM
3. VYHODNOCENÍ KOORDINACE VYUŽÍVÁNÍ ÚZEMÍ Z HLEDISKA ŠIRŠÍCH VZTAHŮ
 - 3.1 POSTAVENÍ OBCE V SYSTÉMU OSÍDLENÍ
 - 3.2 ŠIRŠÍ DOPRAVNÍ VZTAHY, ŠIRŠÍ VZTAHY TECHNICKÉ INFRASTRUKTURY
 - 3.3 ŠIRŠÍ VZTAHY ÚSES A DALŠÍCH PŘÍRODNÍCH SYSTÉMŮ
 - 3.4 VYHODNOCENÍ SOULADU S VYDANÝMI ÚAP A S ÚPD SOUSEDNÍCH OBCÍ
4. VYHODNOCENÍ SOULADU S CÍLI A ÚKOLY ÚZEMNÍHO PLÁNOVÁNÍ, ZEJMÉNA S POŽADAVKY NA OCHRANU ARCHITEKTONICKÝCH A URBANISTICKÝCH HODNOT V ÚZEMÍ A POŽADAVKY NA OCHRANU NEZASTAVĚNÉHO ÚZEMÍ
5. VYHODNOCENÍ SOULADU S POŽADAVKY STAVEBNÍHO ZÁKONA A JEHO PROVADĚCÍCH PRÁVNÍCH PŘEDPISŮ
6. VYHODNOCENÍ SOULADU S POŽADAVKY ZVLÁŠTNÍCH PRÁVNÍCH PŘEDPISŮ A SE STANOVISKY DOTČENÝCH ORGÁNŮ PODLE ZVLÁŠTNÍCH PRÁVNÍCH PŘEDPISŮ, POPŘÍPADĚ S VÝSLEDKEM ŘEŠENÍ ROZPORŮ
7. VYHODNOCENÍ SPLNĚNÍ POŽADAVKŮ ZADÁNÍ
8. VÝČET ZÁLEŽITOSTÍ NADMÍSTNÍHO VÝZNAMU, KTERÉ NEJSOU ŘEŠENY V ZÁSADÁCH ÚZEMNÍHO ROZVOJE, S ODŮVODNĚNÍM POTŘEBY JEJICH VYMEZENÍ
9. KOMPLEXNÍ ZDŮVODNĚNÍ PŘIJATÉHO ŘEŠENÍ
 - Kulturní hodnoty území
 - Doprava
 - Vodovod, vodní toky a plochy
 - Kanalizace
 - Elektrorozvody
 - Spoje
 - Plynovodů
 - Zásobování teplem
 - Odstraňování odpadů
 - ÚSES
 - Prostupnost krajiny
 - Protierozní opatření
 - Záplavové území - ochrana před povodněmi
 - Plochy pro dobývání nerostů
 - Požadavky ochrany obyvatelstva
 - Požadavky z hlediska obrany státu
 - Ochranná pásma
 - Seznam používaných zkratk
10. ZPRÁVA O VYHODNOCENÍ VLIVŮ NA UDRŽITELNÝ ROZVOJ ÚZEMÍ OBSAHUJÍCÍ ZÁKLADNÍ INFORMACE O VÝSLEDKÁCH TOHOTO VYHODNOCENÍ VČETNĚ VÝSLEDKŮ VYHODNOCENÍ VLIVŮ NA ŽIVOTNÍ PROSTŘEDÍ
11. STANOVISKO KRAJSKÉHO ÚŘADU PODLE § 50 ODS. 5

12. SDĚLENÍ, JAK BYLO STANOVISKO PODLE § 50 ODSŤ. 5 ZOHLEDNĚNO, S UVEDENÍM ZÁVAŽNÝCH DŮVODŮ, POKUD NĚKTERÉ POŽADAVKY NEBO PODMÍNKY ZOHLEDNĚNY NEBYLY
13. VYHODNOCENÍ ÚČELNÉHO VYUŽITÍ ZASTAVĚNÉHO ÚZEMÍ A VYHODNOCENÍ POTŘEBY VYMEZENÍ ZASTAVITELNÝCH PLOCHY
14. VYHODNOCENÍ PŘEDPOKLÁDANÝCH DŮSLEDKŮ NAVRHOVANÉHO ŘEŠENÍ NA ZEMĚDĚLSKÝ PŮDNÍ FOND A POZEMKY URČENÉ K PLNĚNÍ FUNKCE LESA
- 14.1 ZEMĚDĚLSKÝ PŮDNÍ FOND
- 14.2 POZEMKY URČENÉ K PLNĚNÍ FUNKCÍ LESA
15. ROZHODNUTÍ O NÁMITKÁCH A JEJICH ODŮVODNĚNÍ
16. VYHODNOCENÍ PŘÍPOMÍNEK
17. ÚDAJE O POČTU LISTŮ ODŮVODNĚNÍ ÚZEMNÍHO PLÁNU A POČTU VÝKRESŮ K NĚMU PŘIPOJENÉ GRAFICKÉ ČÁSTI

B2 - grafická část odůvodnění (je zpracována digitální formou a listy provedeny jako 1 list pro každý následující výkres)

- B2.1 koordinační výkres 1 : 5 000
- B2.2 výkres širších vztahů 1 :50 000
- B2.3 výkres předpokládaných záborů půd. fondu 1 : 5 000

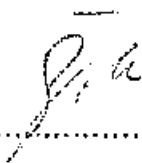
I. POUČENÍ:

Proti Územnímu plánu Bašnice, vydaném formou opatření obecné povahy nelze podle § 173 odst. 2 správního řádu podat opravný prostředek.


Opatření obecné povahy nabude účinnosti patnáctým dnem po dni vyvěšení veřejné vyhlášky, po tuto dobu je v úplně podobě k nahlédnutí na Obecním úřadě Bašnice, na odboru stavebním, oddělení územního plánování a regionálního rozvoje, nám. Jířího z Poděbrad 342, Hořice a na <http://www.horice.org/cz/urad-uzemniho-planovani>.

Územní plán Bašnice bude po nabytí účinnosti uložen na Obecním úřadě Bašnice, na Městském úřadě Hořice (úřad územního plánování a stavební úřad), na Krajském úřadě Královéhradeckého kraje a na webových stránkách <http://www.horice.org/cz/urad-uzemniho-planovani> a <http://up.kr-kralovehradecky.cz>.

Podle tohoto opatření obecné povahy se postupuje při rozhodování v území podle stavebního zákona a dalších právních předpisů.



Miroslav Šolc
místostarosta obce



Miroslav Zamouřil
starosta obce

Tato veřejná vyhláška musí být vyvěšena na úřední desce a též způsobem umožňujícím dálkový přístup.


Vyvěšeno na veřejné i elektronické úřední desce:

Vyvěšeno dne: 9. 11. 2019

Sejmuto dne: 14. 11. 2019

Razítko, podpis orgánu, který potvrzuje vyvěšení a sejmutí veřejné vyhlášky na veřejné i elektronické úřední desce

OBECNÍ ÚŘAD
BAŠNICE
509 01 Hořice



Poučení:

Proti Územnímu plánu Bašnice vydaného formou opatření obecné povahy nelze podat opravný prostředek (§173 odst. 2 zákona č. 500/2004 Sb., správní řád, v platném znění).

Soulad opatření obecné povahy s právními předpisy lze posoudit v přezkumném řízení dle ustanovení § 94 až § 96 správního řádu. Účastník může dát podnět k provedení přezkumného řízení ke správnímu orgánu, který toto opatření obecné povahy vydal. Jestliže správní orgán neshledá důvody k zahájení přezkumného řízení, sdělí tuto skutečnost s uvedením důvodů do třiceti dnů podatelci. Usnesení o zahájení přezkumného řízení lze dle ustanovení § 174 odst. 2 správního řádu vydat do tří let od účinnosti opatření obecné povahy.

Po vydání bude úplné znění Územního plánu Bašnice uloženo na Městském úřadu Hořice, stavebním úřadu a stavebním úřadu – odd. územního plánování a regionálního rozvoje, na KrÚ Královéhradeckého kraje, Odboru územního plánování a stavebního řádu a na úřadu obce Bašnice. Doklady o pořízení budou v souladu s § 165 odst. 1 stavebního zákona předány obci Bašnice.



.....
razítko obce


Miloslav Zamouřil

.....
starosta obce Bašnice


Miroslav Šolc

.....
místostarosta obce

Toto opatření obecné povahy nabývá dle ust. § 173 odst. 1 správního řádu účinnosti patnáctým dnem po dni vyvěšení veřejné vyhlášky dne 24.10.2014 .